

CUANDO PIENSAS EN ESPAÑA

¿QUÉ IMAGEN SE TE
VIENE A LA CABEZA?







GEOGRAFÍA DE ESPAÑA

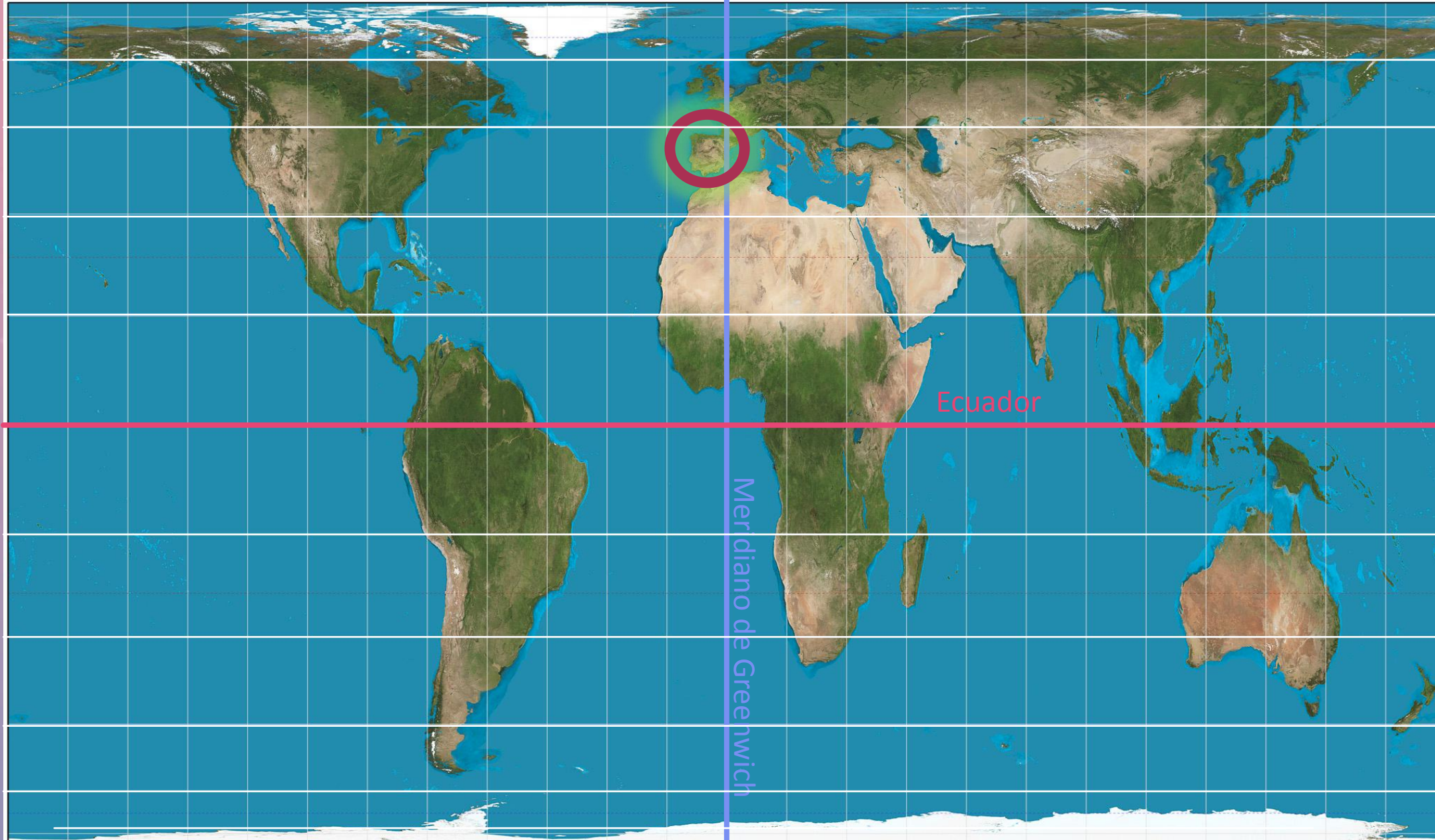
UNA LECCIÓN BÁSICA PARA SITUAR ESPAÑA

¿QUÉ SABEMOS?

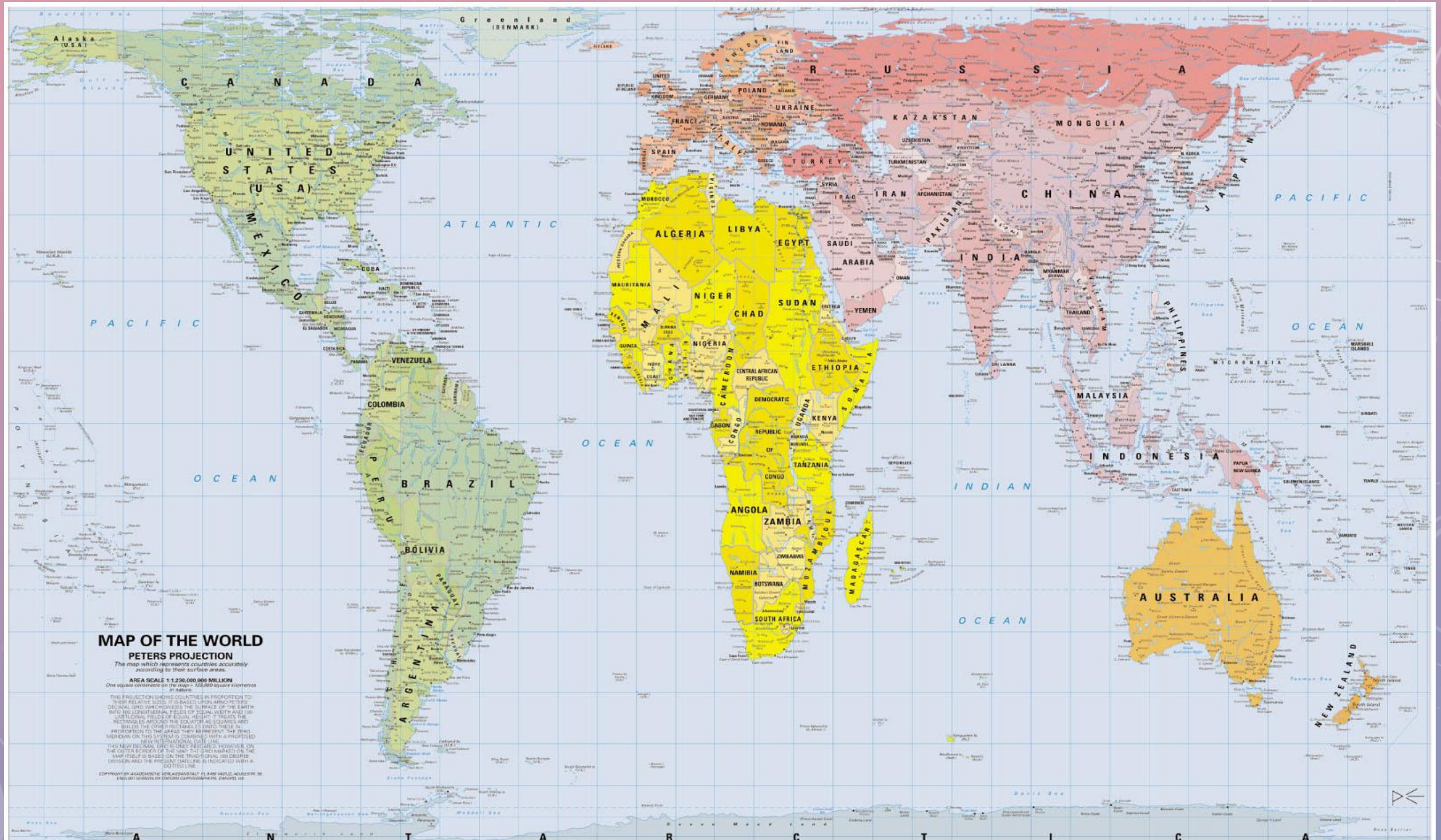
¿QUÉ PODEMOS
TRANSMITIR?

¿QUÉ DEBEMOS
TRANSMITIR?

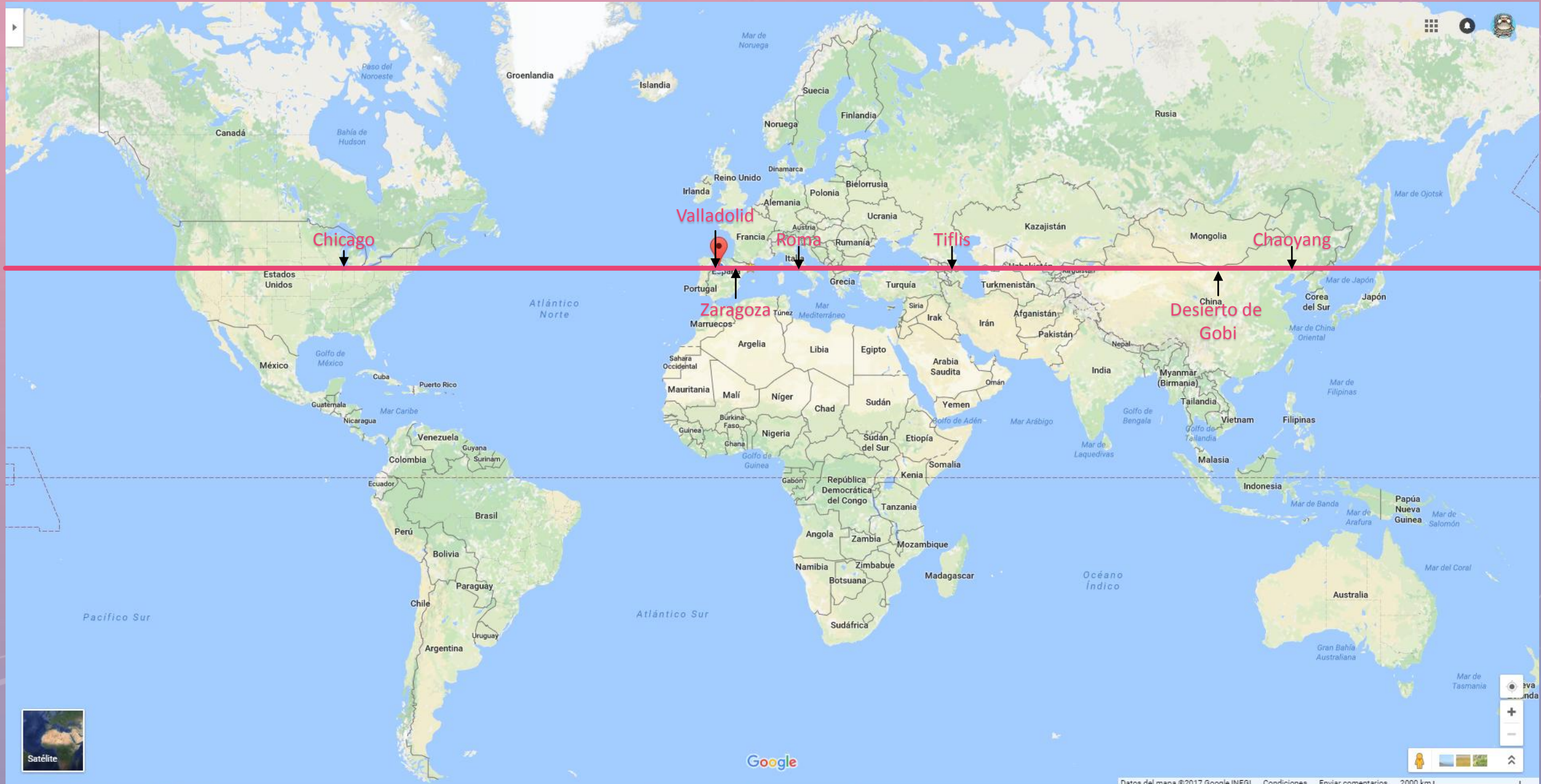
SITUACIÓN EN EL MUNDO



SITUACIÓN EN EL MUNDO



MISMA LATITUD ALREDEDOR DEL GLOBO



PENINSULARIDAD: OTRAS PENÍNSULAS



ALTITUD COMPARADA EN EUROPA

UEMC

Universidad Europea
Miguel de Cervantes

ESPAÑA

660m

SUIZA

1350 m

REINO UNIDO

162 m

AUSTRIA

910 m

ITALIA

538 m

HOLANDA

30 m

TAMAÑO COMPARADO EN EUROPA

UEMC

Universidad Europea
Miguel de Cervantes

ESPAÑA

505.370 km²

SUIZA

41.277 km²

REINO UNIDO

243.610 km²

AUSTRIA

83.871 km²

ITALIA

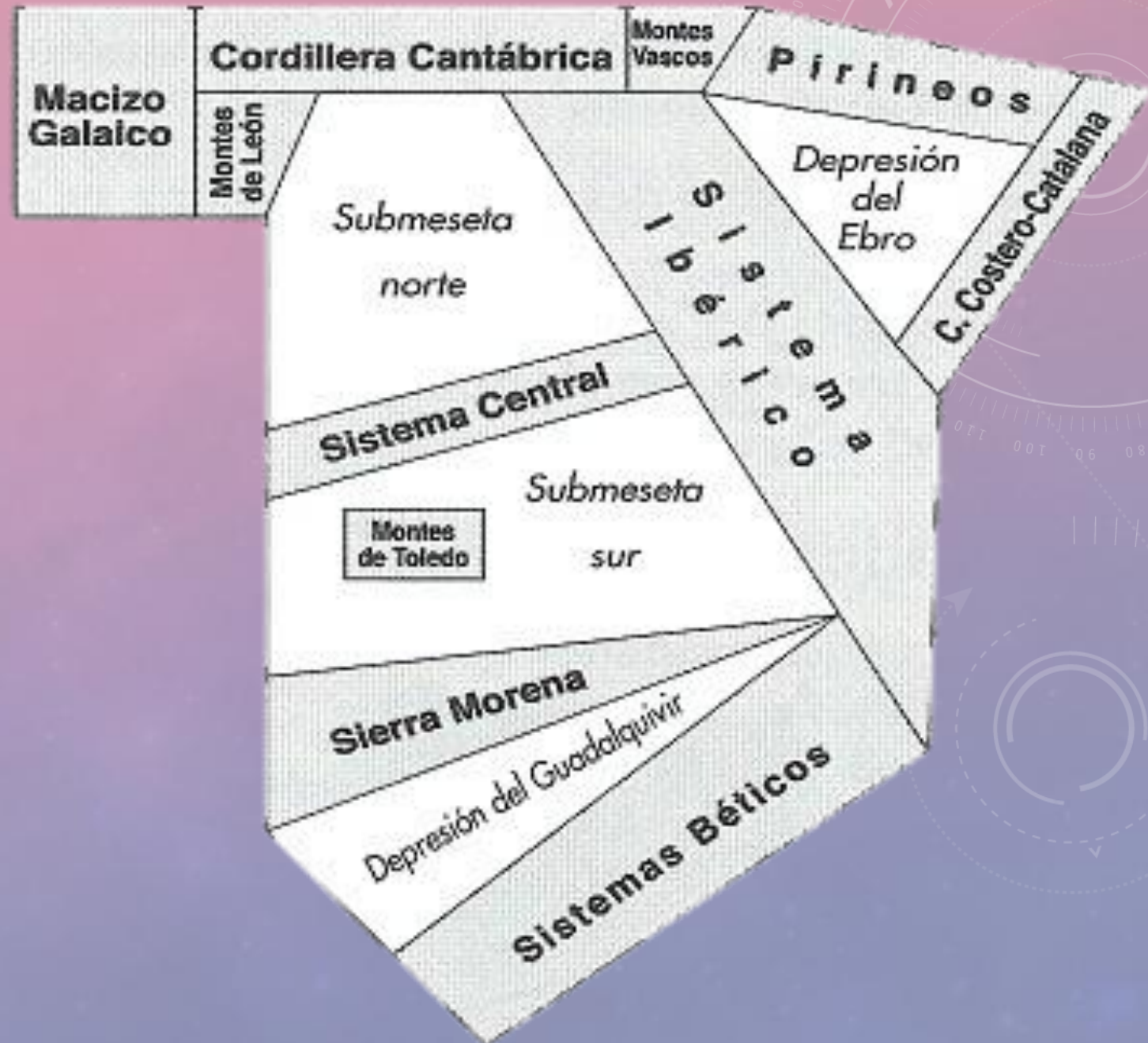
301.340 km²

HOLANDA

41.543 km²

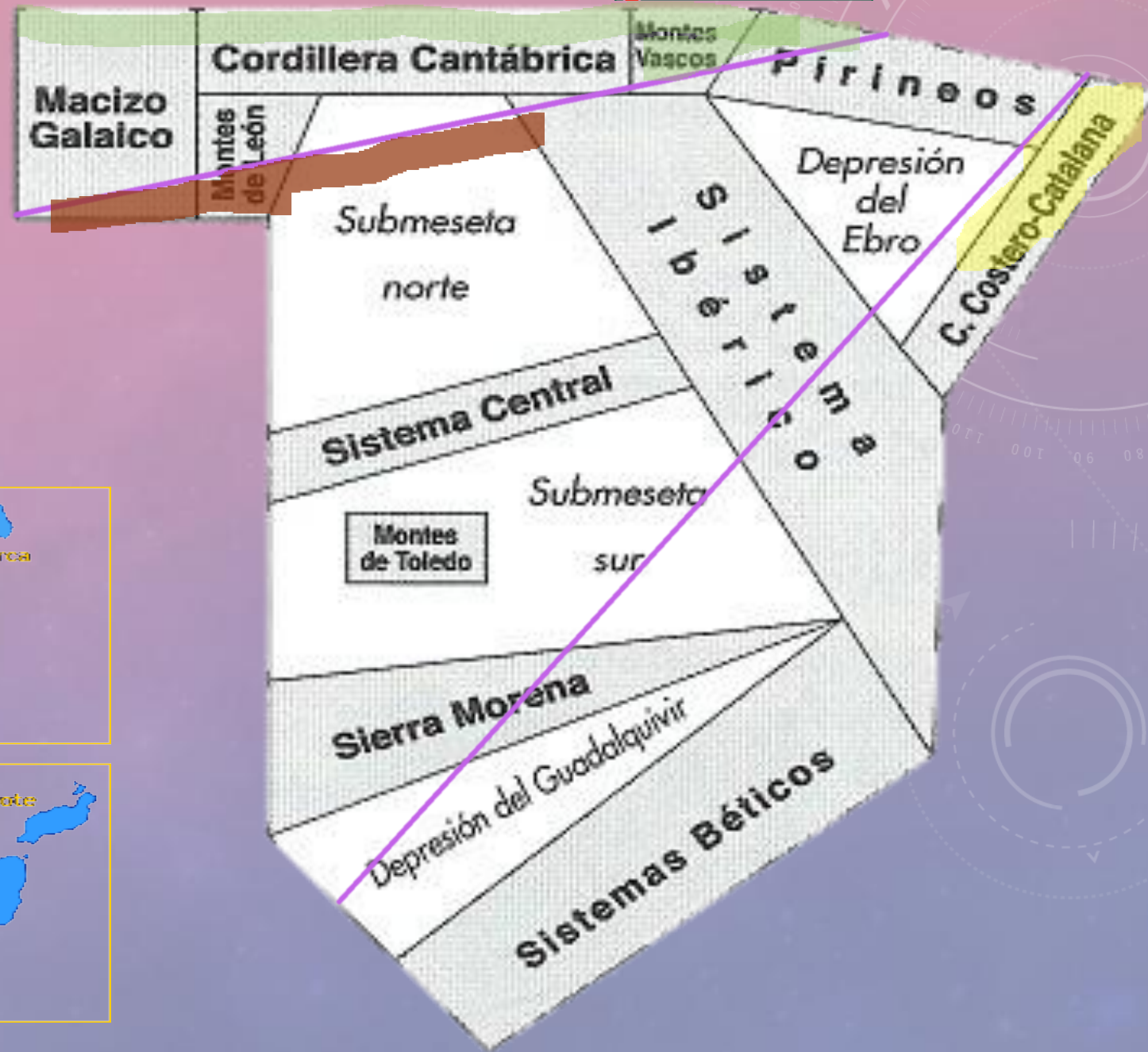
RELIEVE

- 6 CADENAS MONTAÑOSAS
 - MULHACÉN → 3.481 m
 - ANETO → 3.408 m
 - TEIDE → 3.718 m
- 1 GRAN LÍNEA COSTERA → 7.905 kms
 - MUY ESTRECHA
 - GRAN LONGITUD
 - MEDITERRÁNEA Y ATLÁNTICA
- 2 MESETAS
- 2 DEPRESIONES
 - EBRO
 - GUADALQUIVIR
- 1 MACIZO



CLIMA

- MEDITERRÁNEO
 - TEMPLADO
 - CÁLIDO
 - FRÍO
- DE MONTAÑA
- SUBTROPICAL



EXTREMOS

UEMC

Universidad Europea
Miguel de Cervantes

PUNTO MÁS FRÍO

TORRE DE CABDELLA (LÉRIDA) -32 ° C (1956)

LONDRES -27 ° C (1982)

PUNTO MÁS CÁLIDO

MÚRCIA, 47,2 ° C (1994)

KENT, 38,5 ° C (2003)

PUNTO MÁS HUMEDO

SIERRA DE GRAZALEMA (CÁDIZ)

SIERRA DE O CANDÁN (GALICIA)

CARDIFF

PUNTO MÁS SECO

LANZAROTE Y FUERTEVENTURA (CANARIAS)

MURCIA

EDIMBURGO

DEMOGRAFÍA

17 COMUNIDADES AUTÓNOMAS (50 PROVINCIAS)+2 CIUDADES AUTÓNOMAS

8.122 municipios

500.000 km²

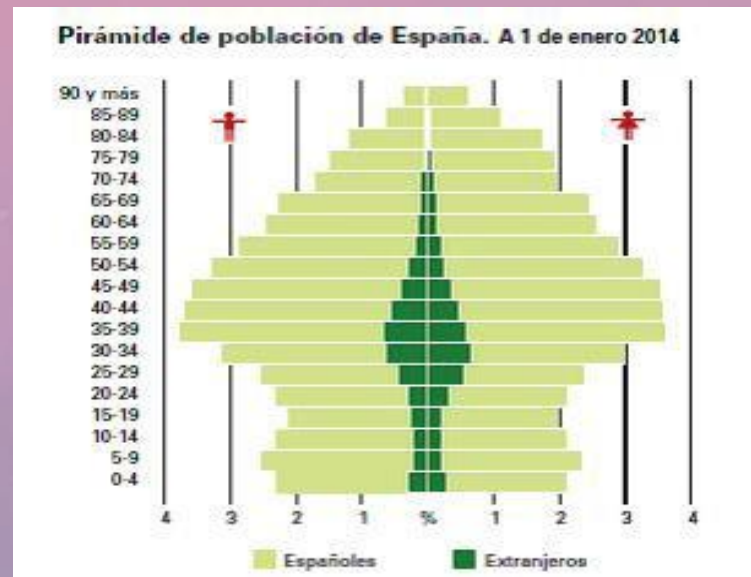
91,9 h/km²

CASTILLA Y LEÓN

2.242 municipios

96.000 km²

27h/km²

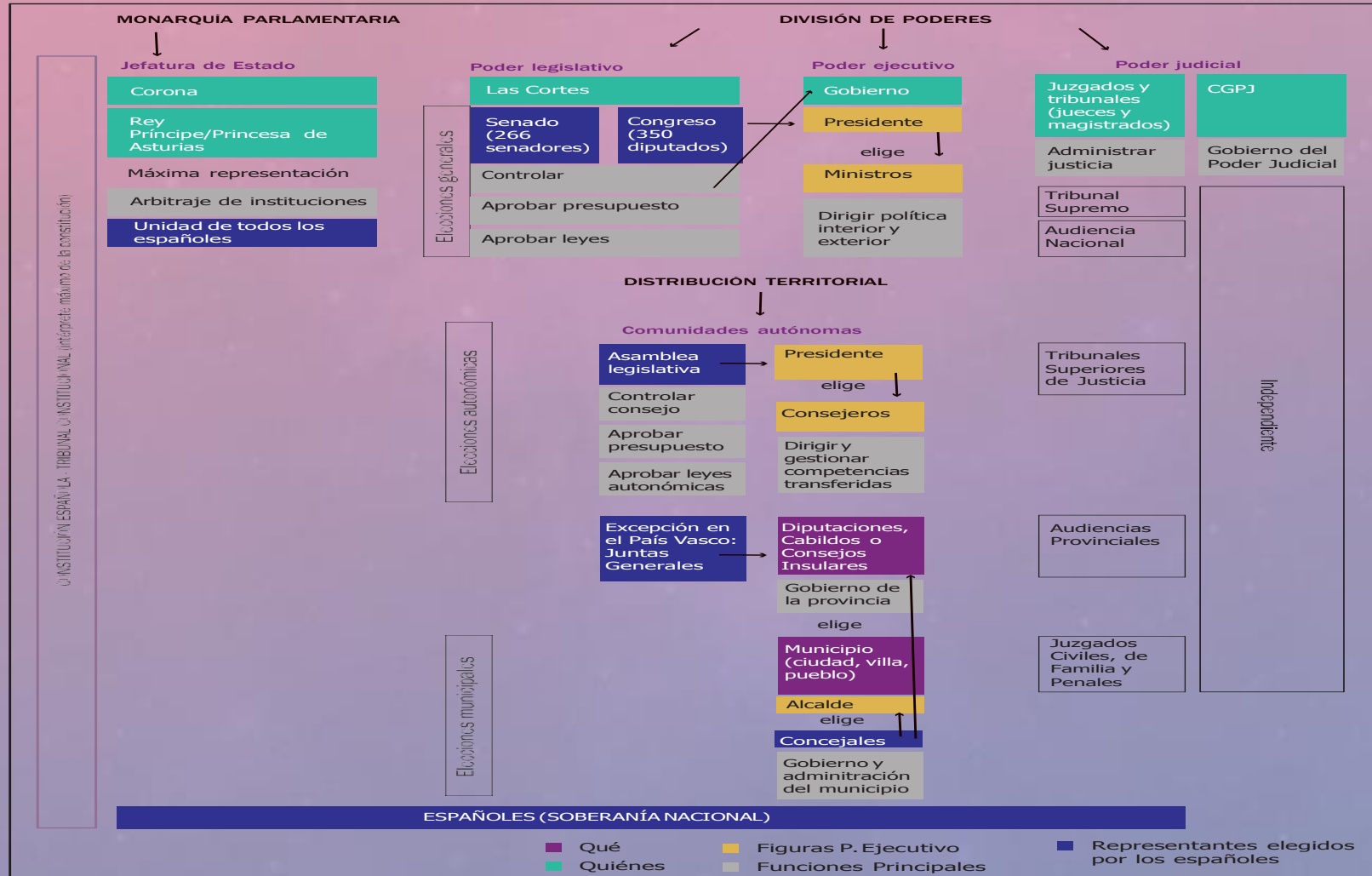


ORGANIZACIÓN POLÍTICO-ADMINISTRATIVA

UNIÓN EUROPEA - TRATADOS DE LA UNIÓN EUROPEA



ESPAÑA



PESCA: POTENCIA PESQUERA

PFA (PRODUCCIÓN FINAL AGRARIA)

50 % HORTOFRUTÍCOLA

**50 % CEREALES (35 %)
LEGUMINOSAS
OLIVO
VID**

GANADERÍA

**INTENSIVA
RAZAS EXTRANJERAS**

ESPACIO RURAL

**AGRARIO 35 %
FORESTAL 35 %
PASTIZALES 15 %
OTROS 15 %**

ECONOMÍA SECTOR SECUNDARIO

DEFICIT ENERGÉTICO

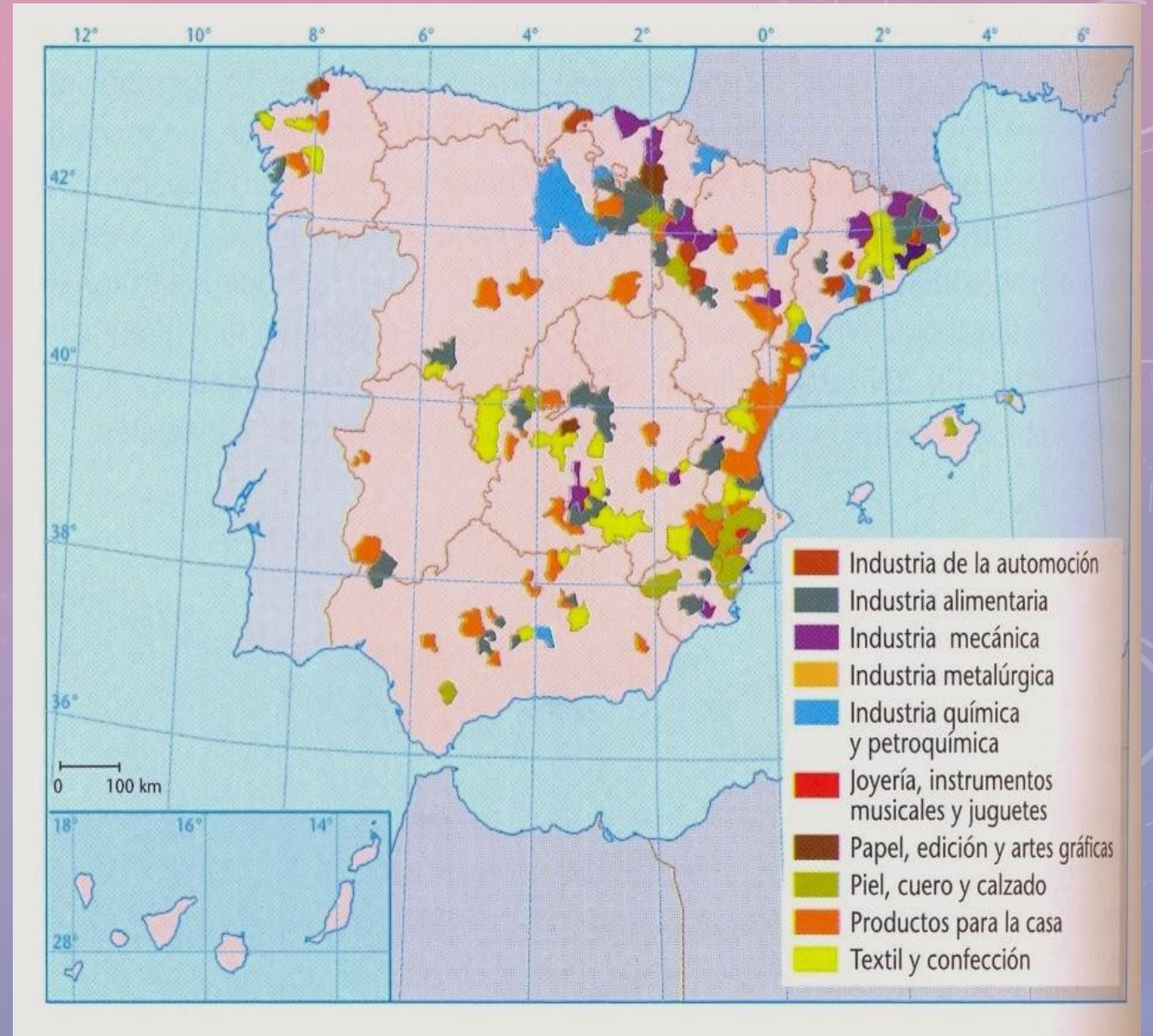
PETRÓLEO + 70 %
GAS NATURAL

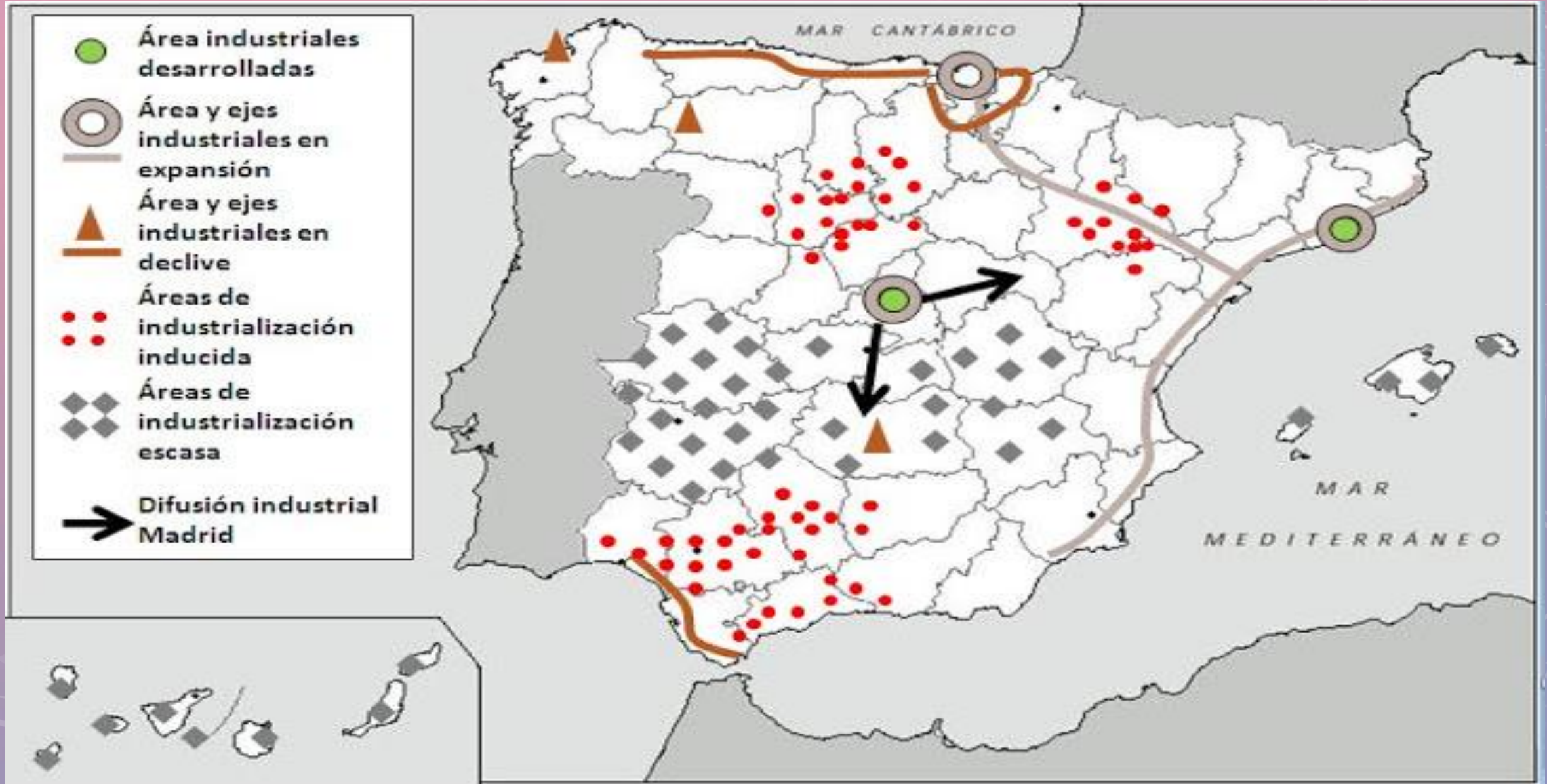
PROBLEMAS

INCAPACIDAD PARA COMPETIR EN CUESTIONES DE PRECIOS

DEPENDENCIA INVERSIÓN EXTRANJERA

ESCASA INVERSIÓN EN I+D+i







ECONOMÍA SECTOR TERCIARIO

UEMC

Universidad Europea
Miguel de Cervantes

TURISMO Y COMERCIO-FACTORES

FÍSICO: RELIEVE

POLÍTICO: CENTRO

DEMOGRÁFICO: PERIFERIA

TECNOLÓGICO

RED DE TRANSPORTES

CARRETERAS: SISTEMA RADIAL

LÍNEAS FERROVIARIAS

CONVENCIONAL

AVE (ALTA VELOCIDAD ESPAÑOLA)

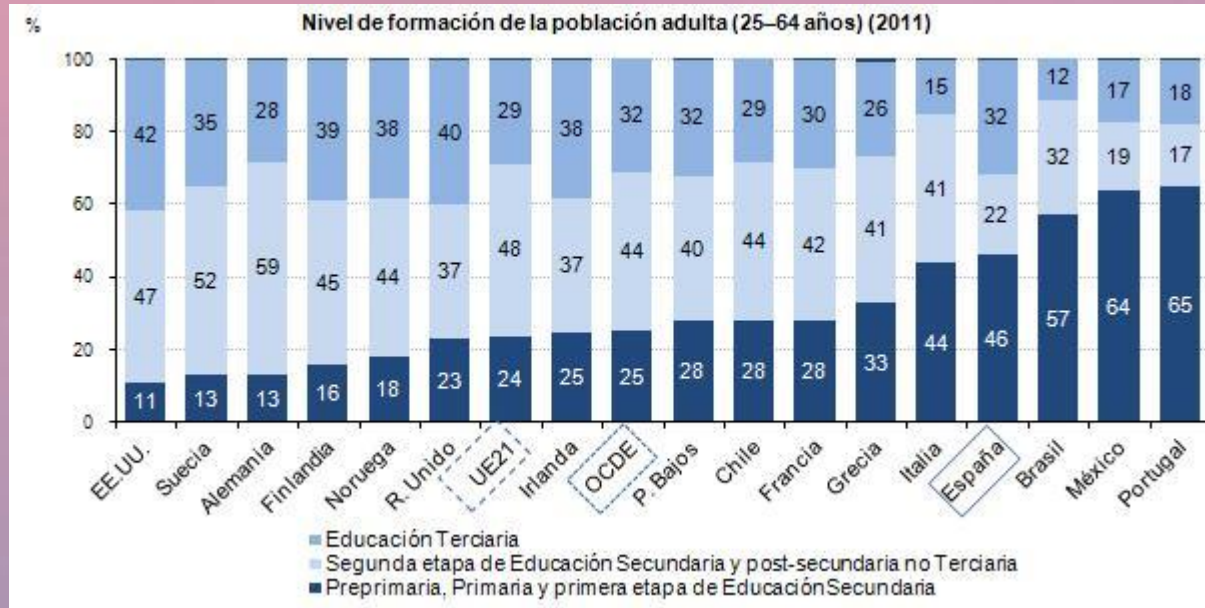
VÍA ESTRECHA

MARÍTIMO

AÉREO

SOCIEDAD Y EDUCACIÓN

[HTTP://NTIC.EDUCACION.ES/CEE/INFORME2016/I16CEE_INFORME.PDF](http://ntic.educacion.es/cee/informe2016/i16cee_informe.pdf)



MUCHAS GRACIAS

(lmartin@uemc.es)
ÑLaura Martín Ramos