

**OPTION INTERNATIONALE DU BACCALAURÉAT  
SESSION 2012**

SECTION: ESPAGNOLE

ÉPREUVE: HISTOIRE - GÉOGRAPHIE

DURÉE TOTALE: 4 HEURES

**SUJETS**

Le candidat devra traiter **UN** des deux sujets d'histoire et **UN** des deux sujets de géographie.

## HISTORIA

El candidato debe elegir UNO de los dos temas de Historia que se proponen.

### TEMA 1 - COMPOSICIÓN:

« Relaciones internacionales de la URSS de 1945 a 1991 »

#### Cronología

1945: Creación de la ONU.

1949: La URSS hace explotar su primera bomba atómica.

1956: La URSS acaba con el movimiento revolucionario de Budapest.

1962: Crisis de los misiles en Cuba.

1975: Acuerdos de Helsinki.

1979: Invasión de Afganistán por la URSS.

### TEMA 2 - ESTUDIO DE UN CONJUNTO DE DOCUMENTOS:

« De la Dictadura a la Transición democrática en España »

#### RELACIÓN DE DOCUMENTOS:

Documento 1: Ley para la Reforma Política.

Documento 2: Legalización del PCE.

Documento 3: La Constitución de 1978 y el estado de las autonomías.

Documento 4: Atentados en España de 1974 a 1985.

Documento 5: El golpe de Estado de 1981.

#### Primera parte

Analice el conjunto de documentos y responda a las siguientes preguntas:

1. ¿En qué consistió la Ley para la Reforma Política? (Documento 1)
2. ¿Por qué fue importante para la democracia la legalización del PCE? ¿Qué ley permitió su aprobación? (Documentos 2 y 1)
3. ¿Cómo es la organización territorial del Estado propuesta por la Constitución española de 1978? (Documento 3)
4. ¿Por qué fuerzas se vieron amenazadas la transición política y la consolidación de la democracia? ¿En qué años hubo más atentados terroristas? (Documentos 4 y 5)

#### Segunda Parte:

Con la ayuda de las respuestas a las cuestiones de los documentos y con los propios conocimientos, redacte una respuesta organizada del tema: “De la Dictadura a la Transición democrática en España”.

## Documento 1. Ley para la Reforma Política

### “Artículo 1.

1. La democracia, en el Estado español, se basa en la supremacía de la Ley, expresión de la voluntad soberana del pueblo. Los derechos fundamentales de la persona son inviolables y vinculan a todos los órganos del Estado.

2. La potestad de elaborar y aprobar las leyes reside en las Cortes. El Rey sanciona y promulga las leyes.

### Artículo 2.

1. Las Cortes se componen del Congreso de Diputados y del Senado.

2. Los Diputados del Congreso serán elegidos por sufragio universal, directo y secreto de los españoles mayores de edad.

3. Los Senadores serán elegidos en representación de las Entidades territoriales. El Rey podrá designar para cada legislatura Senadores en número no superior a la quinta parte del de los elegidos.

4. La duración del mandato de Diputados y Senadores: será de cuatro años [...]

### Artículo 3.

1. La iniciativa de reforma constitucional corresponderá:

A) Al Gobierno.

B) Al Congreso de Diputados.

2. Cualquier reforma constitucional requerirá la aprobación por la mayoría absoluta de los miembros del Congreso y del Senado [...]

3. El Rey, antes de sancionar una Ley de Reforma Constitucional, deberá someter el Proyecto a referéndum de la Nación [...]

Dada en Madrid a cuatro de enero de mil novecientos setenta y seis. Juan Carlos. El Presidente de las Cortes Españolas, Torcuato Fernández-Miranda y Hevia.

## Documento 2. Legalización del PCE



Fuente: Portada de la Revista Mundo Obrero, abril de 1977

### Documento 3. La Constitución española

#### Artículo 1.

1. España se constituye en un Estado social y democrático de derecho, que propugna como valores superiores de su ordenamiento jurídico la libertad, la justicia, la igualdad y el pluralismo político.
2. La soberanía nacional reside en el pueblo español, del que emanan los poderes del Estado.
3. La forma política del Estado español es la Monarquía parlamentaria.

#### Artículo 2.

La Constitución se fundamenta en la indisoluble unidad de la Nación española, patria común e indivisible de todos los españoles, y reconoce y garantiza el derecho a la autonomía de las nacionalidades y regiones que la integran y la solidaridad entre todas ellas.

#### Artículo 3.

1. El castellano es la lengua española oficial del Estado. Todos los españoles tienen el deber de conocerla y el derecho a usarla.
2. Las demás lenguas españolas serán también oficiales en las respectivas Comunidades Autónomas de acuerdo con sus Estatutos.

#### Artículo 137.

El Estado se organiza territorialmente en municipios, en provincias y en las Comunidades Autónomas que se constituyan. Todas estas entidades gozan de autonomía para la gestión de sus respectivos intereses.

Constitución española de 1978

### Documento 4. Atentados en España de 1974 a 1985.

NÚMERO DE VÍCTIMAS MORTALES POR ATENTADOS					
AÑO	EXTREMA DERECHA	GRAPO	ETA	OTROS	TOTAL
1974	-	-	17	-	17
1975	-	5	16	5	26
1976	3	1	17	-	21
1977	8	7	12	1	28
1978	1	6	65	13	85
1979	6	31	78	3	118
1980	20	6	96	2	124
1981	1	5	30	2	38
1982	-	2	40	2	44
1983	-	2	43	2	47
1984	-	5	33	3	41
1985	-	-	37	21	51
<b>TOTAL</b>	<b>39</b>	<b>70</b>	<b>484</b>	<b>54</b>	<b>647</b>

(Fuente: Tuñón de Lara, M.: *Transición y democracia (1973-1985)* 1991)

Documento 5. El golpe de estado de 1981



Portada de "El País" 24 de febrero de 1981

## **GEOGRAFÍA**

El candidato debe elegir UNO de los dos temas de Geografía que se proponen

### **TEMA 1 - COMPOSICIÓN:**

**“La mundialización un fenómeno a debate”**

### **TEMA 2 - ESTUDIO DE UN CONJUNTO DE DOCUMENTOS:**

**“La Europa renana, centro de Europa”.**

RELACIÓN DE DOCUMENTOS:

Documento 1: El Rin, más que un río.

Documento 2: La Europa renana, un centro dinámico y abierto.

Documento 3: El puerto de Rotterdam (Países Bajos).

Documento 4 : El centro financiero de Francfort del Meno (República Federal de Alemania).

#### **Primera parte**

Analice el conjunto de documentos y responda a las siguientes preguntas:

1. Analice el texto y explique cuál es la importancia que tiene el Rin para la región renana. ¿Cómo ha podido contribuir éste a la integración económica del territorio? (Documento 1).
2. Diga qué relación existe entre la red urbana de la zona renana y la red de transportes. ¿Qué tipo de red urbana encontramos en la región? (Documentos 1 y 2).
3. ¿Qué relación existe entre la región renana y el resto del mundo?, ¿cuál sería la función de un puerto como el de Rotterdam? (Documentos 2 y 3).
4. ¿Por qué la Europa renana es el corazón económico de la Unión Europea? (Documento 4).

#### **Segunda parte**

A partir de las respuestas dadas a las distintas preguntas, de las informaciones contenidas en los documentos y de sus conocimientos, redacte una respuesta argumentada al tema: **“La Europa renana, centro de Europa”.**

## Documento 1. El Rin, más que un río.

El Rin, con 1.248 km de curso, representa la quinta parte del Nilo, del Amazonas o del Misisipi, la cuarta parte del Yang-Tse, del Mekong o del Congo [...] y no llega a la mitad del Danubio. Sin embargo, hay pocos ríos que tengan su fama y desarrollen una actividad tan importante.

El Rin, más que un río, es el camino que enlaza el centro de Europa con el mar del Norte. A través de numerosos canales comunica los países más activos y prósperos de Europa Occidental. El Rin es esencial para los países que atraviesa.

Hay una circulación tan densa que ha hecho falta instalar semáforos que ordenen el denso tráfico fluvial, mientras que trenes y vehículos recorren sin parar las carreteras que bordean el río. [...]

Rotterdam, situada en la desembocadura, es el puerto más importante de Europa. Su tráfico es tan intenso que se calcula que atrae un barco cada seis minutos.

Barcos de todo el mundo son descargados rápidamente [...] con técnicas muy perfeccionadas que permiten transferir la carga a las barcazas que después remontan el río. [...] El Rin es un río regular que generalmente fluye plácidamente y no presenta grandes problemas para la navegación.

Navegando río arriba, tras cruzar campos y prados holandeses nos adentramos en la Alemania industrial; al pasar por Düsseldorf pasaremos frente a fábricas y complejos industriales. En Duisburgo el Rin recibe a su afluente el Ruhr, que drena la aglomeración urbana, minera e industrial más importante de Europa.

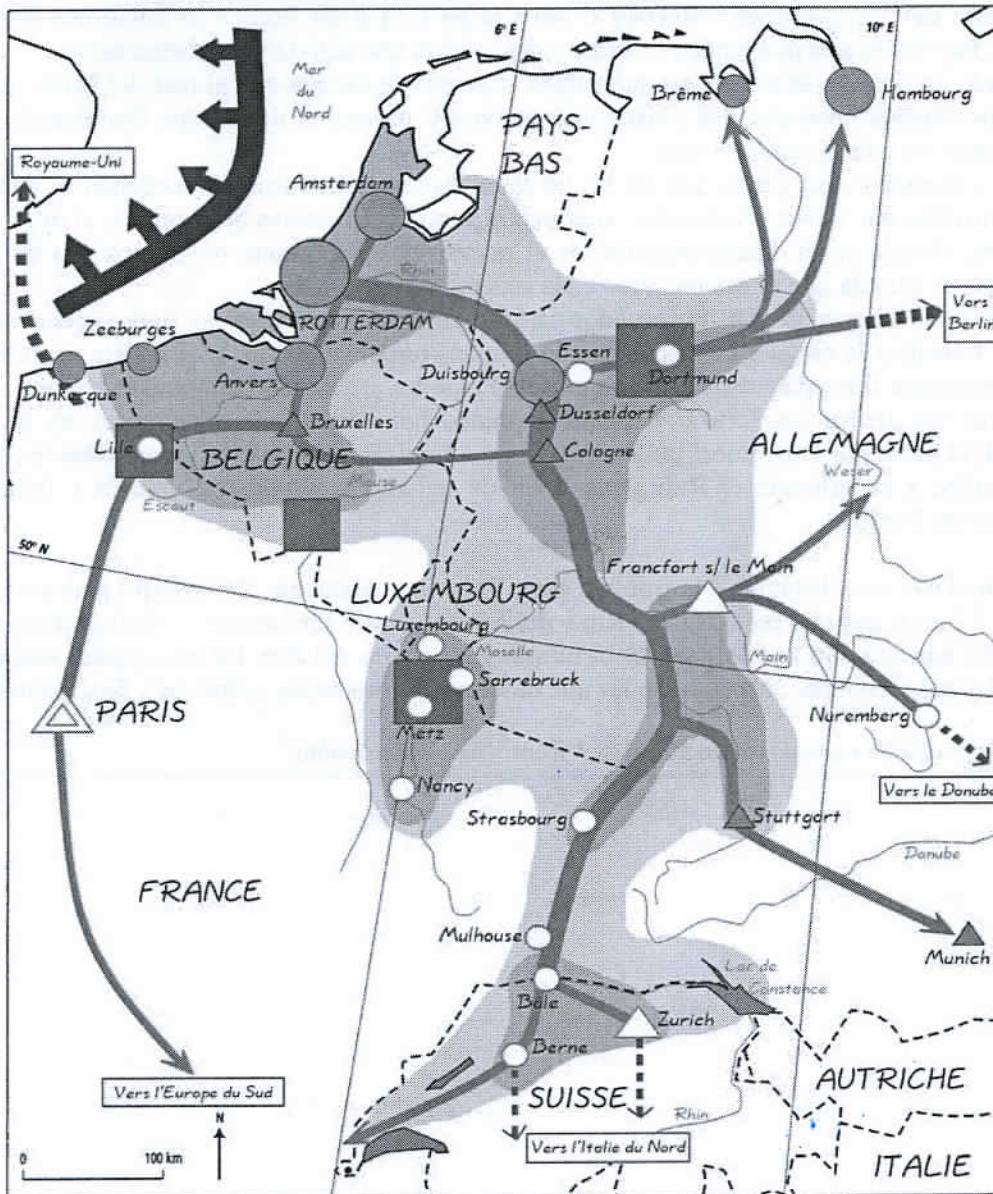
[...]

Siguiendo el camino, llegamos a la frontera entre Francia y Alemania. Desde aquí podemos ir al Gran Canal de Alsacia, que une las aguas del Rin y del Ródano y sale finalmente al Mediterráneo.

Basilea, en Suiza, a 800 km del mar, es el último gran puerto del Rin. De esta ciudad sale una cuarta parte de las exportaciones suizas, entre las que destacan los productos químicos y farmacéuticos.[...]

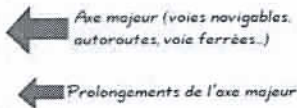
Fuente: *Geografía de segundo de Bachillerato*, Vicens Vives, (adaptación)

L'EUROPE RHÉNANE. UN CENTRE DYNAMIQUE ET OUVERT




Un axe majeur, une grande façade maritime :

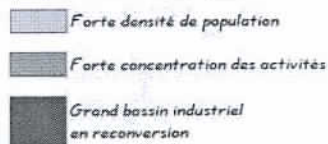
Un couloir de circulation



Une façade maritime




Un espace densément peuplé et industrialisé :



Aglomérations



Un espace ouvert sur l'Europe et le monde



Fuente: www.lewebpedagogique.com



### Documento 3. Puerto de Rotterdam



Fuente: [www.citytaxy.com](http://www.citytaxy.com)

### Documento 4. Francfort del Meno



Fuente: [www.cityness.wordpress.com](http://www.cityness.wordpress.com)